



Naturparke
Deutschland

REISEN IN DIE NATURPARKE 2021



Inhalt

2	NaturparkLust – Deutschland neu entdecken
2	Vorwort
4	Naturparke in Schleswig-Holstein
5	Nationale Naturlandschaften in Brandenburg
6	Naturparke in Niedersachsen
8	Naturpark Wildeshauser Geest
8	Naturpark Südheide
9	Nationale Naturlandschaften in Thüringen
10	Naturpark Zittauer Gebirge
12	Naturpark Erzgebirge/Vogtland
13	Geo-Naturpark Saale-Unstrut-Triasland
14	Naturpark Siebengebirge
14	Naturpark Hohe Mark
15	Naturpark Bergisches Land
16	Naturpark Sauerland Rothaargebirge
18	Naturpark Habichtswald
18	Naturpark Reinhardswald
19	Naturpark Kellerwald-Edersee
19	Naturpark Lahn-Dill-Bergland
20	Naturpark Vulkanregion Vogelsberg
21	Naturpark Frankenwald
21	Naturpark Hessische Rhön
22	Naturpark Fichtelgebirge
23	Naturpark Steinwald
23	Naturparke Oberer Bayerischer Wald und Bayerischer Wald
24	Naturpark Altmühltal
25	Naturpark Ammergauer Alpen
26	Geopark Ries
27	Naturpark Schönbuch
27	Naturpark Südschwarzwald
28	Naturpark Soonwald-Nahe
28	Naturpark Neckartal-Odenwald
29	Naturpark Saar-Hunsrück
30	Naturparke in Luxemburg
32	Schweizer Pärke

IMPRESSUM

Herausgeber:

Verband Deutscher Naturparke e.V. (VDN)
info@naturparke.de,
www.naturparke.de, www.naturparkfotos.de

Für den Inhalt sind alleine die aus den einzelnen Reise-
 ausschreibungen hervorgehenden Reiseveranstalter
 verantwortlich. Alle Angaben ohne Gewähr.

Redaktion und Produktion:

Annette Schäfer (VDN), Beatrix Losem (VDN)
 Naturparke und ihre Kooperationspartner in Kooperation
 mit fairkehr GmbH, Weiherstraße 38, 53111 Bonn

Gestaltung: Ute Mächler_Kommunikationsdesign, Bonn

Titel: © v.l.n.r.: ZHAW/Frank Brüderli, Rolf Behlert,
 S. Schröder-Esch, Jörg Guhn, Tourismuszentrale Fichtel-
 gebirge/Florian Trykowski, Heiko Dybski, Nathalie Leger,
 Natur & Geopark Möllerdall, lochstamper/stock.adobe.com

Druck: Brühlsche Universitätsdruckerei GmbH & Co KG,
 Gießen

Papier: 100 % Umweltpapier

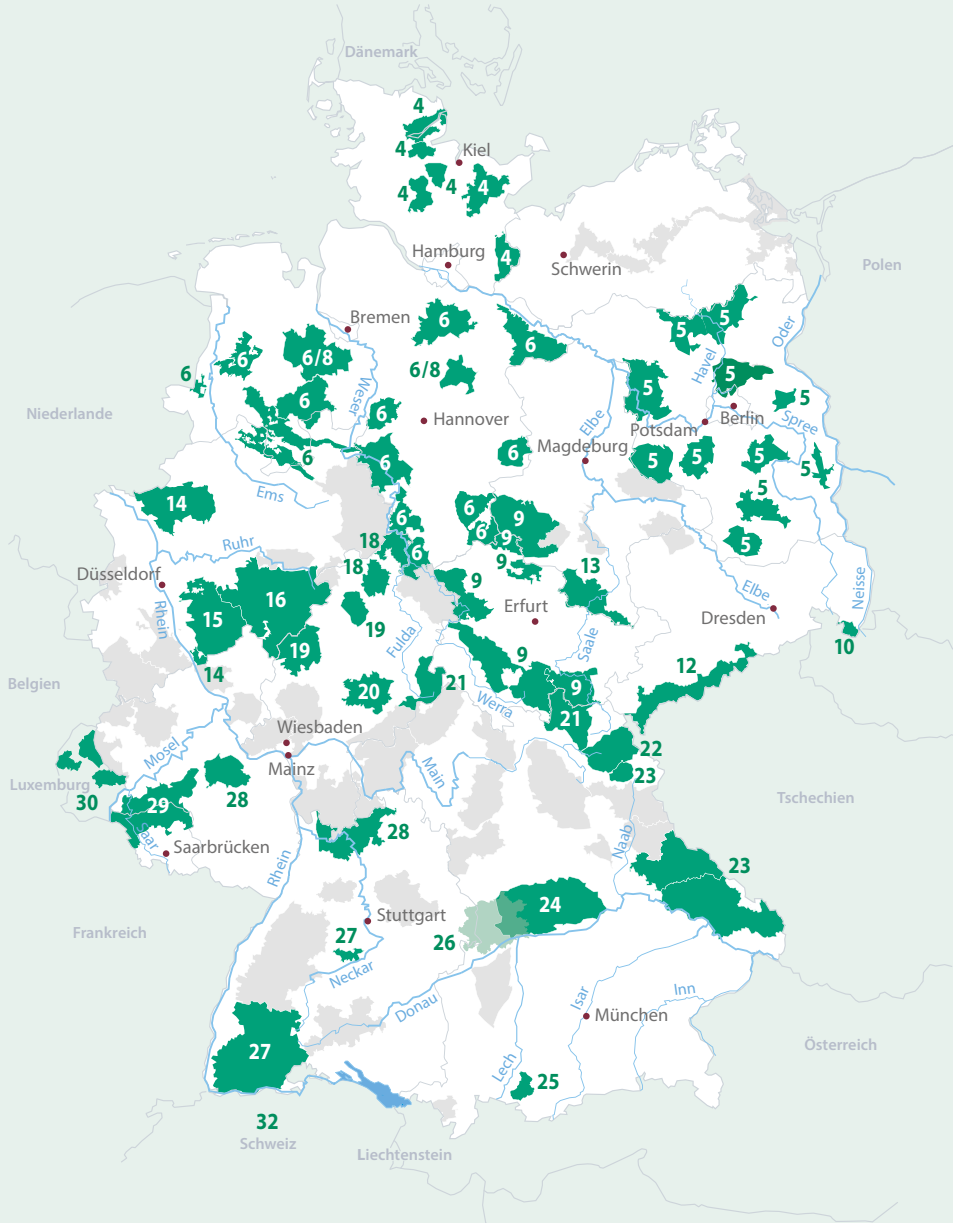
Auflage: 210.000



Dieses Druckzeugnis ist mit dem Blauen Engel ausgezeichnet.

Reisen Sie in die Naturparke!

Alle Reiseziele dieser Broschüre auf einen Blick



■ Naturparke in Deutschland

■ Vorgestellte Naturparke

■ Vorgestellter Geopark

Die Angebote der Naturparke und des Geoparks finden Sie auf der in der Grafik angegebenen Seite

NaturparkLust – Deutschland neu entdecken

Foto: VDN/Jörg Liesen



In diesem Jahr haben viele Menschen Deutschland für sich als Reiseziel neu entdeckt. Die Corona-Pandemie hat in besonderem Maße deutlich gemacht, wie wichtig Natur und Landschaft für die Erholung und das

Wohlergehen der Bevölkerung in Deutschland sind. Der Tagestourismus ebenso wie Urlaubsreisen in ländliche naturnahe Regionen haben stark zugenommen. Damit steigt die Bedeutung der Naturparke und Nationalen Geoparks für den Tourismus in Deutschland noch weiter an. Schon vor Corona zählte „Natur und Landschaft genießen“ zu den wichtigsten Reisemotiven, wie beispielsweise die Reiseanalyse der Forschungsgemeinschaft Urlaub und Reisen e.V. (FUR) alljährlich bestätigt.

Rund ums Jahr offerieren Naturparke und ihre Partner vielfältige Möglichkeiten, Natur zu erleben und sich in ihr zu erholen. Sie leisten damit einen wichtigen Beitrag, um naturverträglichen,

nachhaltigen und klimaschonenden Tourismus auf großer Fläche umzusetzen. Die 103 Naturparke, die einen Anteil von 28 % der Fläche Deutschlands einnehmen, sind mit ihren Naturerlebnis-Möglichkeiten daher ein zentraler Baustein für eine zukunftsfähige Tourismusentwicklung in Deutschland.

Für die anstehende Reisesaison 2021 haben wir in dieser Broschüre neue attraktive Angebote aus Naturparken und Nationalen Geoparks in Deutschland, Luxemburg und der Schweiz für Sie zusammengestellt. Sie setzen auf Entschleunigung, Ruhe und das Erleben von Natur und Landschaft.

Entdecken Sie Deutschland neu, denn das Gute liegt so nah.

Ihr

Friedel Heuwinkel
Präsident Verband Deutscher Naturparke



Foto: lotharmahler - stock.adobe.com



Foto: VDN



Raus aus dem Alltag, rein in die Natur. Ideen und Tipps für ein Naturerleben in Zeiten von Corona bündeln die Naturparke seit einigen Monaten unter dem Hashtag #NaturparkLust.

Die Corona-Pandemie führt in besonderem Maße vor Augen, welche Bedeutung Naturparke für das Wohlbefinden der Menschen haben. Sie sind mit ihren besonderen Erlebnis- und Aktivangeboten für die gesamte Bevölkerung wichtige Räume für die Erholung sowie die Gesundheitsvorsorge und -erhaltung für Körper und Geist.

Wandern, Walken, Radfahren oder Spaziergehen bieten vor allem abseits der üblichen Wege, Stoßzeiten und Hotspots tolle Möglichkeiten des

Naturerlebens und der Entspannung. Darüber hinaus entwickeln Naturparke vielfältige Ideen, wie Natur erfahrbar gemacht werden und eine Besucherlenkung gelingen kann, die den Schutz der Natur ebenso im Blick hat wie das Einhalten von den jeweils geltenden Corona-Regeln.

Dazu gehören Tipps zur besonderen Wahrnehmung in der Natur, Bastel- und Spielideen für Kinder, kleine Aufgaben für den Spaziergang oder auch die Vorstellung von Orten im Naturpark, die nicht zu den sog. Hotspots gehören und wo somit weniger Menschen unterwegs sind.

Auf der bundesweiten Naturparke-Website haben der Verband Deutscher Naturparke e. V. (VDN) und die Naturparke unter www.naturparke.de/aufgaben-ziele/bildung.html kindgerecht gestaltete Steckbriefe zu Pflanzen, Tieren und Kulturdenkmälern entwickelt und damit Vorschläge für spannende Naturerlebnisse zusammengestellt. Diese Entdecker- und Forscheraufgaben können ohne großen Aufwand direkt vor der Haustür ausprobiert werden.

Tipps und Angebote zum Naturerleben in Zeiten von Corona kommunizieren die Naturparke gemeinsam mit dem VDN in den sozialen Medien unter #NaturparkLust. Schauen Sie doch mal rein, liken und markieren Sie uns!





Naturpark Holsteinische Schweiz

Seenreichtum, herrschaftliche Schlösser, liebenswerte Orte und die höchste Erhebung Schleswig-Holsteins
www.naturpark-holsteinische-schweiz.de

Naturpark Schlei

Idyllische Knicklandschaften, Rapsfelder, Sandstrände, malerische Dörfer und romantische Badestrände
www.naturparkschlei.de

Naturpark Hüttener Berge

Hügelige Knick- und Seenlandschaft rund um den Aschberg, einzigartiger Ausblick!
www.naturpark-huettenerberge.de

Naturpark Westensee

Seen-, Moor- und Waldparadies in parkartiger Güterlandschaft, verbunden durch die Obere Eider
www.naturpark-westensee-obereider.de

Naturpark Aukrug

Der landschaftlich älteste Naturpark mit Heide-, Wald und Teichlandschaft
www.naturpark-aukrug.com

Naturpark Lauenburgische Seen

Wald- und wiesenreiche Seenlandschaft zwischen der Alten Salzstraße und dem Schaalsee
www.naturpark-lauenburgische-seen.de

Die Schatzkisten Schleswig-Holsteins

Die sechs Naturparke laden zu einem aktiven Natur- und Landerlebnis im „echten“ Norden ein. Ob am Wochenende oder in den Ferien: Urlaub in Schleswig-Holstein kann man auch mal abseits der Meere erleben. Hier steht, neben Natur und Landschaft, vor allem die persönliche Begegnung im Mittelpunkt. Die Naturparke in Schleswig-Holstein bieten einzigartige Natur- und Kulturschätze, die es zu entdecken gilt. Familienausflüge, Sport und Spaß oder Vogelstimmengewandlungen sind nur ein kleiner Ausschnitt des individuellen und nachhaltigen Naturerlebens. Anfassen und Mitmachen ist in den Erlebniswelten der sechs Naturparke angesagt und dies vor allem nachhaltig für eine hohe Lebensqualität vor Ort. Zusammen mit regionalen Akteuren und Partnern bietet jeder Naturpark regionstypische Angebote für Einheimische und Gäste.



elf Naturparks drei Biosphärenreservate ein Nationalpark





Foto: NRP Elbhöhen-Wendland/Helko Dybski



Foto: NRP Hümmling/Holger Leue

Natur entdecken in Niedersachsen

Heide, Berge, Seen und Moor: Hätten Sie gewusst, dass es in Niedersachsen 14 ganz unterschiedliche Naturparke gibt? Auf 11.000 km², einer Fläche so groß wie Jamaika, schützen sie atemberaubende Natur- und Kulturlandschaften. Und sie freuen sich auf Ihren Besuch – denn Umweltschutz und Tourismus gehen hier Hand in Hand. Also rauf aufs Fahrrad oder Pferd, rein in die Wanderstiefel oder ins Ruderboot: Zwischen Nordsee und Weserbergland finden sich gut ausgebaute Strecken für jeden Geschmack und Anspruch. Links und rechts des Weges warten Begegnungen mit seltenen Tier- und Pflanzenarten. Und wenn es regnet? Dann schauen Sie doch mal in den Infozentren und Museen vor Ort vorbei! Eine gute Gelegenheit, etwas über Landschaft und Leute zu erfahren.

Für weitere Informationen besuchen Sie uns vor Ort oder online unter: www.naturparke.niedersachsen.de.



1 | Grenzenlos Moor erleben im Internationalen Naturpark Bourtangter Moor
www.naturpark-moor.eu



**Naturpark
Dümmer**

2 | Ein Naturpark für alle – Tiere, Pflanzen und Menschen – Naturpark Dümmer
www.naturpark-duemmer.de

**Naturpark
Elbhöhen-Wendland**



3 | Runde Dörfer, weites Land und Natur mit Kultur im Naturpark Elbhöhen-Wendland
www.naturpark-elbhoehen-wendland.de



**Naturpark
Elm-Lappwald**

4 | Wo Till Eulenspiegel das Licht der Welt erblickte – Naturpark Elm-Lappwald
www.elm-lappwald.de



Naturpark Harz

5 | Wo Erd- und Bergbaugeschichte erlebbar sind – Naturpark Harz
www.harzregion.de



6 | Im Land der Hügel und Steine – Naturpark Hümmling
www.huemmling.de



**Naturpark
Lüneburger Heide**

7 | Erleben, Leben und Lernen in Heide, Wald und Mooren im Naturpark Lüneburger Heide
www.naturpark-lueneburger-heide.de

**Naturpark
Münden**



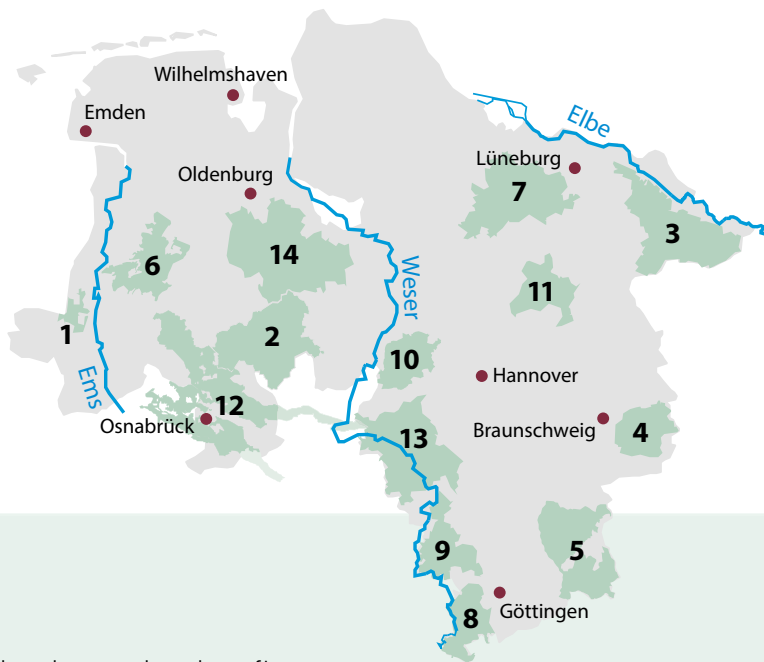
8 | Drei Flüsse, Vulkangestein und Orchideen im Naturpark Münden erleben
www.naturpark-muenden.de



Foto: NRP Dümmer/Willi Reifens



Foto: NRP TERRA.vita



9 | Natürlich wild – überraschend sanft – echt vielfältig – Naturpark Solling-Vogler
www.naturpark-solling-vogler.de



10 | Froschkonzerte, Vogelschwärme und Urzeitriesen im Naturpark Steinhuder Meer
www.naturpark-steinhuder-meer.de



13 | Weser und Urwald von morgen – Naturpark Weserbergland
www.naturpark-weserbergland.de



11 | Wo Perlen wachsen und der Seeadler zuhause ist – Naturpark Südheide
www.naturpark-suedheide.de



14 | SteinzeitSpuren – HeimatSchätze – FlussRomantik – Naturpark Wildeshauser Geest
www.wildegeest.de



12 | Ich mag draußen – Naturpark und UNESCO Geopark TERRA.vita
www.geopark-terravita.de





Foto: Jörg Guhm

NATURPARK INDIVIDUELL ENTDECKEN

Mehr als 1000 km Radeln nach Zahlen – individuell geht's nicht. Einfach spontan an einem Knotenpunkt starten oder mithilfe unseres Kartenmaterials die Route zuhause vorbereiten. Streckenvarianten sind unterwegs jederzeit möglich.

Tourenheft und Fahrradkarte erhältlich bei:

Naturpark Wildeshauser Geest
Delmenhorster Str. 6
27793 Wildeshausen
Tel. +49 (0)4434 85351, Fax -85432
www.wildegeest.de
www.steinzeitreise.de
www.hunte-natur.de



Wilde Wälder, Kunst und Kulinarisches

Naturpark Wildeshauser Geest

Steht einem der Sinn nach regionalen Leckereien und Gaumenfreuden? Möchte man zeitgenössische Kunst erleben und Künstlern in ihren Ateliers über die Schulter sehen? Oder lieber urwüchsige Natur, tiefe Wälder und weite Ausblicke genießen? Besonders naturnah und entspannt lässt sich der Naturpark Wildeshauser Geest mit dem Fahrrad erkunden – auf 20 reizvollen Tagestouren. Von der LandGenuss-Tour mit Hofläden und gemütlichen Landgasthöfen über die KulturAktiv-Tour mit einem Abstecher ins malerische Künstlerdorf Dötlingen bis hin zur WildeWälder-Tour für alle Naturliebhaber ist für viele Interessensgruppen etwas dabei. Praktisch ist auch das Knotenpunktsystem für individuelle Erkundungen in Niedersachsens größtem Naturpark.

Im Land der Heidschnucken

Den Naturpark Südheide erleben

Naturgenuss auf höchstem Niveau erwartet Sie bei Wanderungen, Rad- und Reittouren im Naturpark Südheide mit seinen sanfthügeligen Heideflächen, rauschenden Wäldern, einsamen Mooren und idyllischen Heideflüssen. Bei Naturerlebnis-Führungen mit zertifizierten Guides lernen Sie unsere Kulturlandschaft näher kennen. Treffen Sie z.B. den Schäfer und seine Heidschnuckenherde in der weiten Heidelandschaft – ein unvergessliches Erlebnis. Durch den Naturpark verläuft der Heidschnuckenweg, mehrfach zu einem der schönsten Wanderwege Deutschlands gewählt. Viele Etappen des Weges durch unberührte Natur und romantische Heideorte können Sie auf Rundwanderungen erkunden. Unsere Radtouren führen Sie u.a. entlang des malerischen Heideflusses Lutter durch märchenhaften Bruchwald und einsame Moore. Oder Sie erkunden im Naturwaldreservat Lüßwald einen richtigen Urwald.

DIE SCHÖNSTEN NATURSCHAUSPIELE FÜR DAS GANZE JAHR

- › Vogelzug an den Gewässern im Frühjahr und Herbst
- › Brutzeit der Kraniche von März bis April
- › Störche in ihren Nestern von März bis August
- › Der Fruchtblütenstand des Wollgrases im April und Mai
- › „Konzerte“ der Laubfrösche im Mai und Juni
- › Heideblüte im August und September
- › Indian Summer in Wald und Heide im Herbst
- › Brunftzeit der Hirsche im September und Oktober
- › Die Stille der Natur im Winter

Lüneburger Heide GmbH
Wallstraße 4, 21335 Lüneburg
Tel. +49 (0)5052 6574
hermannsburg@lueneburger-heide.de
www.lueneburger-heide.de/naturpark-suedheide



Foto: Lüneburger Heide GmbH

Thüringen

Waldluft atmen, Weite spüren,
Ruhe finden

Foto: Marco Fischer, Thüringer Tourismus GmbH

Genießen Sie atemberaubende Ausblicke von einsamen Gipfeln und sagemumwobenen Burgen. Hier spüren Sie naturnahe Wälder, halten Rast auf Bergwiesen und durchqueren tiefe Täler. Machen Sie Urlaub, wo Kranich, Eisvogel und Schwarzstorch zu Hause sind. Acht Nationale Naturlandschaften in Thüringen laden Sie herzlich ein. www.meine-natur.thueringen-entdecken.de



Schöne Aussichten im Dreiländereck

Naturpark Zittauer Gebirge

Der Blick vom neuen Aussichtsturm auf dem höchsten Berg des Naturparks Zittauer Gebirge, der Lausche (793 m), ist atemberaubend und zeigt, hier ist man in Europas Mitte. Bei guter Sicht ist das Riesengebirge zu sehen, vorgelagert das Isergebirge und der 1012 m hohe Gipfel des Jeschken bei Liberec. Westlich sind die Böhmisches und Sächsische Schweiz sowie bei klarem Wetter das Erzgebirge zu erkennen.



Der hundertste Naturpark hat eine Fläche von 133 km². In grünen Tälern und auf Bergwiesen lässt sich manche botanische Kostbarkeit

finden oder tierische Entdeckung machen. Charakteristisch für den Naturpark ist die Harmonie von Zittauer Gebirge, Olbersdorfer See, der historischen Stadt Zittau und den idyllischen Dörfern. Der besondere Reiz des kleinsten Mittelgebirges Deutschlands liegt in vielgestaltigen Sandsteinformationen und -kletterfelsen, vulkanischen Kuppen und malerischen Tälern. Das Naturparkhaus im Erholungsort Waltersdorf mit seiner Erlebnisausstellung vermittelt einen Gesamteindruck über den Naturpark.

Ca. 435 km gut markierte Wanderwege kreuzen das gesamte Gebiet. Für höchstes Wandervergnügen steht der 107 km lange Oberlausitzer Bergweg, welcher sich aus dem Oberlausitzer Bergland bis in das Zittauer Gebirge erstreckt. Nicht nur zum Wandern eignet sich die Region, auch zum Klettern, für den Wassersport oder zum Radfahren. Adrenalinliebende Mountainbiker nehmen die Herausforderung an und fahren die XTERRA-Wettkampfstrecke der O-See-Challenge, einem der bekanntesten und anspruchsvollsten Cross-Triathlons, bei dem sich die Weltelite einmal im Jahr misst.

Die Dreiländerregion im Süden der Oberlausitz verfügt über eine außergewöhnliche Kulturlandschaft, geprägt von Vielfalt und Internationalität. Die Lage an einem jahrhundertealten Schnittpunkt europäischer Geschichte macht die Region zu einem wahren kulturellen Schatz – voll von Spuren traditionsreichen Handwerks, sagenumwobenen Gebirgsorten und kostbaren Bauwerken, eingebettet in reizvolle Landschaften. Die beeindruckenden Zittauer Fastentücher, die romantische Burg- und Klosteranlage Oybin oder das beschaulich gelegene Kloster St. Marienthal sind nur wenige Beispiele der prägenden Sehenswürdigkeiten in der Region. Mit den täglich verkehrenden Dampfzügen der Zittauer Schmalspurbahn lassen sich die Sehenswürdigkeiten des Zittauer Gebirges zwischen dem Kurort Jonsdorf, der Stadt Zittau und dem Kurort Oybin



Foto: Katja Fouad Vollmer

auf ideale Weise verbinden. Das besondere für Eisenbahnfreunde: Neben den regulären Dampfzügen taucht man mit den Zeitreise-Zügen in die Welt vergangener Eisenbahnepochen ein: Der Sachsenzug von 1915, der Reichsbahnzug von 1930 und der Zittauer Triebwagen von 1937 lassen jedes Eisenbahnerherz höherschlagen.

In jedem Ort findet man die für die Oberlausitz typischen kleinen Umgebendhäuser mit ihrem ursprünglichen Charme. Sie sind nirgendwo sonst in einer solchen Geschlossenheit erhalten geblieben wie in der Dreiländerregion. Die Möglichkeiten, sich im Zittauer Gebirge und der Oberlausitzer Umgebung fortzubewegen und sich die Zeit zu vertreiben, sind schier unerschöpflich. Hinzu kommen all die Freizeitmöglichkeiten unserer polnischen und tschechischen Nachbarn. Allein der Gedanke, innerhalb weniger Minuten drei verschiedene Länder bereisen zu können, ist für viele kaum vorstellbar.

Doch sei allen Gästen wärmstens ans Herz gelegt, für den Besuch unserer lieben Nachbarn mehr Zeit einzuplanen als nur ein paar Minuten, denn es lohnt sich. Einmal entdeckt, ist es überaus wahrscheinlich, dass man sich in die kulturelle Vielfalt der Dreiländerregion vom Fleck weg verliebt.



Foto: Philipp Herfort



www.zittauer-gebirge.com
www.jonsdorf.de
www.zittauer-schmalspurbahn.de
www.naturpark-zittauer-gebirge.de
www.oberlausitz.com



Diese Maßnahme wird mitfinanziert durch Steuermittel auf der Grundlage des von den Abgeordneten des Sächsischen Landtages beschlossenen Haushaltes.

ETAPPENWANDERUNG AUF DEM OBERLAUSITZER BERGWEG

Leistungen: 7 x ÜF in Hotels/Gasthöfen im DZ mit DU/WC, Infomaterial mit Wegbeschreibung und Wanderkarten im Maßstab 1:25 000, 6 x Lunchpaket für die Wanderungen, Gepäcktransfer von Haus zu Haus, Bergpass und Wanderabzeichen, Gratisparkplatz am Ausgangsort

Preis pro Person im DZ: 435 €, 505 € im EZ

Kontakt:

Tourismuszentrum
Naturpark Zittauer Gebirge
Markt 1, 02763 Zittau
Tel. +49 (0)3583 7976400
www.oberlausitzer-bergweg.de
www.zittauer-gebirge.com





Den Alltagsstress vergessen – Natur und Welterbe erleben

Naturpark Erzgebirge/Vogtland



Auf einem der schönsten Fernwanderwege Deutschlands, dem Qualitätsweg Kammweg Erzgebirge-Vogtland, garantieren wundervolle Ausblicke, weitreichende Wälder, Bergwiesen und romantische Bachtäler pures Wandervergnügen. Trubel und Hektik gibt es hier nicht und mitunter kein Netz. Dafür Felsformationen, frische Bergluft und einzigartige Flora und Fauna, denn er verläuft von Ost nach West großteils durch die Montanregion Erzgebirge/Krušnohoří, die seit Juli 2019 den Titel UNESCO-Welterbe trägt. Der waldreichste und mit 120 km längste Naturpark Deutschlands erstreckt sich zwischen dem osterzgebirgischen Holzgau und dem vogtländischen Bad Elster entlang der sächsisch-böhmischen Grenze in 500 m bis 1215 m ü. NN. Besonders die Heckenlandschaften mit Steinrücken und Feldgehölzen, Hochmoore in den Kammlagen, Quellmoore in den Bach- und Flusstälern, Berg- und Feuchtwiesen sowie ursprüngliche Bergmischwälder bieten Lebensraum für stark gefährdete Pflanzen- und Tierarten, wie z.B. Orchideenarten oder Eisvogel und Flussperlmuschel.

Für Naturliebhaber bieten die interaktiven Reisebegleiter „ERZAppAktiv“ und „Vogtland-App“ jede Menge nützliche Informationen rund um den Aktivurlaub. Gepflegte Wander-, Rad- und Reitwege, aber auch Mountainbiketrails sowie Skilanglaufloipen im Winter führen zu den schönsten Ausflugszielen. Tipps zu Einkehr und Übernachtung oder Veranstaltungen bereichern das Ganze.

GENUSSWANDERN – ENTSPANNEN – KULTUR ERLEBEN

Die Natur und Aussichten auf dem Kammweg genießen und dabei Tradition und Kultur hautnah erleben!

Leistungen: 3 x ÜN/Frühstücksbuffet im DZ mit Du/WC in wanderfreundlichen Hotels/Gasthöfen, Begrüßungsdrink, 2 x Lunchpaket, 2 Tourempfehlungen, Tourenheft, Wellnessangebote des Hauses wie Sauna, Schwimmbad, optional Massage u. Anwendungen
Preis pro Person im DZ: ab 249 €
Buchbar: Mai – Oktober, außer Feiertage

Weitere Infos und Buchung:
 Tourismusverband Erzgebirge e.V.
 Adam-Ries-Str. 16
 09456 Annaberg-Buchholz
 +49 (0)3733 188000
www.erzgebirge-tourismus.de
www.kammweg.de



Fotos: Uwe Meinhold

Naturpark Erzgebirge/Vogtland
 Tel. +49 (0)3733 622106
www.naturpark-erzgebirge-vogtland.de





Faszinierende Kulturlandschaft

Geo-Naturpark Saale-Unstrut-Triasland

Grazile Orchideen, Weinanbau entlang alter Steinterrassen und geschichtsträchtige Burgen – dies alles ist unmittelbar mit dem Geo-Naturpark Saale-Unstrut-Triasland verbunden. Muschelkalk und Sandstein entlang der abwechslungsreichen Wege und Pfade zeugen noch heute von der enormen Bedeutung der einzigartigen Naturschätze für den Menschen. Je nach eigenen Vorlieben lässt sich der Naturpark eigenständig auf gut ausgebauten Rad- und Wanderwegen oder im Rahmen von geführten Wanderungen erkunden.

Wandertipp: Der Geopfad Bad Kösen, auch bekannt als Himmelreichweg, ist ein Rundwanderweg von Bad Kösen über die Rudelsburg, die Burg Saaleck zur Ausflugsgaststätte Himmelreich und zurück nach Bad Kösen (10 km).

Saale-Unstrut – Urlaub im Land aus Wein und Stein

Entlang der malerischen Flussläufe von Saale, Unstrut, Elster und Ilm entfaltet sich die heutige Urlaubsregion Saale-Unstrut. Das hochmittelalterlich geprägte Erbe der Wein- und Kulturlandschaft im Herzen Deutschlands hat ein weltweit einmaliges architektonisches Erbe aus über 1000 Jahren europäischer Geschichte hervorgebracht.

Geo-Naturpark Saale-Unstrut-Triasland
Unter der Altenburg 1, 06642 Nebra
Tel +49 (0)34461 22086
info@naturpark-saale-unstrut.de
www.naturpark-saale-unstrut.de



Zu den beliebtesten Ausflugszielen zählt das UNESCO-Welterbe Naumburger Dom mit seiner Stifterfigur Uta. Wer es aktiv statt kulturell mag, der kann statt wandern und Rad fahren auch paddeln, segeln oder sogar tauchen. Der fast 19 km² große Geiseltalsee vermittelt maritimen Charme und bietet zahlreiche Wassersportmöglichkeiten oder die Chance auf Ruhe und Entspannung.
www.saale-unstrut-tourismus.de

GENUSSVOLLES LAND- & WASSERWANDERN AN SAALE-UNSTRUT

Leistungen: 4 x ÜF im stylischen Weinhotel mit Boxspringbetten und 24h-Weinbar, Tagestour Kanuwandern auf der Saale mit Flammkuchen-Essen im Weingut Zahn, Tagestour Kanuwandern auf der Unstrut mit Genuss- und Weinpicknick, Wanderung durch die Schweigenberge zum Weingut Pawis mit deftiger Brotzeit und Weinbegleitung. 3er-Weinpaket für zu Hause
Preis pro Person im DZ: ab 444 €

Buchung:
Weinhotel Freylich Zahn
Schützenstraße 9
06632 Freyburg
Tel. +49 (0)34464 359390
info@freylich-zahn.de
www.freylich-zahn.de




Foto: Weinhotel



Foto: Christoph Keller



Foto: Frank Landsberg

NATURERLEBNISWEG ENNERT

Auf einem Rundweg laden wir dazu ein, die Natur im Ennert kennenzulernen. An 15 Stationen gibt es Einblicke zu Tieren, Pflanzen und Lebensräumen. Weglänge: ca. 9 km (3 bis 4 Stunden). Auf jedem Schild finden sich QR-Codes zur passenden Seite. Markierung: grüner Punkt und rotes Dreieck auf weißem Grund. Wegbeschreibung und Informationen zu den Stationen finden Sie unter: www.ennert.biostation-bonn-rheinerft.de.

Naturpark Siebengebirge
Kaiser-Wilhelm-Platz 1, 53721 Siegburg
Tel. +49 (0)2241 133140, Fax -133116
info@naturpark-siebengebirge.de
www.naturpark-siebengebirge.de



Vielfältige Landschaft

Naturpark Siebengebirge

In unmittelbarer Nähe zu den Städten Bonn und Köln zieht sich der Naturpark Siebengebirge über Königswinter bis nach Bad Honnef. Das vulkanische Siebengebirge umfasst dabei aber weit mehr als die berühmten sieben Berge, nämlich insgesamt 42 große und kleine Erhebungen. Die Landschaft im Naturpark, insbesondere mit den historisch und touristisch bedeutenden Bergen Drachenfels und Petersberg, lädt zum Wandern ein, aber auch die faszinierenden Kulturlandschaften und Bachläufe im Pleiser Hügelland sind ein tolles Reiseziel. Zahlreiche Sehenswürdigkeiten wie die Chorrueine von Kloster Heisterbach oder die uralten Einkehrmöglichkeiten sind zudem ein guter Anlass für einen Besuch im Siebengebirge. Kommen Sie vorbei und erleben die vielfältige Landschaft des Naturparks Siebengebirge!

Dein Band zur Natur

Hohe Mark Steig

Durch dichte Wälder, verträumte Moore, malerische Auen- und Seenlandschaften führt dich der Hohe Mark Steig von Wesel bis Olfen. Erklimme Gipfelsteige, schaue auf stille Wasser, halte Audienz beim König des Waldes – wandere im Einklang mit der Natur und öffne dich für die besonderen Schauspiele des Naturparks. Entdecke jede Menge Münsterland, Niederrhein und nördliches Ruhrgebiet. Worauf wartest du?

Naturpark Hohe Mark – Westmünsterland e. V.
Tiergarten 1, 46348 Raesfeld
Tel. +49 (0)2865 609124
hms-hohemark@raesfeld.de
www.hohe-mark-steig.de



Foto: Rolf Behlert

WANDERARRANGEMENTS*

Leistungen: 3 x Ü/HP (Komfortzimmer), 3 x Lunchpaket, Nutzung SPA-Bereich, ganzjährig buchbar außer an Feiertagen

Preis pro Person im EZ/DZ: 420 €

Buchung: Jammertal Resort
Redder Straße 421, 45711 Datteln-Ahsen
Tel. +49 (0)2363 3770, www.jammertal.de

Leistungen: 3 x ÜF (Schlafzimmer „Bretz“), 3 x Lunchpaket + 4-Gang-Abendmenü, Nutzung des Livingroom SPA, ganzjährig buchbar (außer 22.12.20–03.01.21 und 22.12.21–02.01.22), Anreise täglich, außer samstags

Preis pro Person im DZ: 492 €/EZ: 549 €

Buchung: Landhotel Voshövel GmbH
Am Voshövel 1, 46514 Schermbeck
Tel +49 (0)2856 91400, www.landhotel.de

*Hol- und Bringservice zum Steig gegen Aufpreis möglich.



Höhen, Täler und jede Menge Wasser

Naturpark Bergisches Land

Der 1973 gegründete Naturpark liegt direkt vor den Toren Kölns und somit im unmittelbaren Einzugsgebiet der großen Städte des Rheinlands. Obwohl die stark hügelige Landschaft mit ihren zahlreichen verschlungenen Siefen und Tälern die Region prägt, erhielt das Bergische Land seinen Namen einst von den Grafen zu Berg. Der einzigartige Wasserreichtum zeigt sich nicht nur in den 17 Talsperren, sondern ist auch in den vielen historischen Industriebauten, wie Eisenhämmern und Mühlen, entlang der Wanderwege spürbar. Die vielen Stauseen und Flüsse bieten Stand-Up-Paddlern, Seglern, Kanuten, Anglern und anderen Erholungssuchenden zahlreiche Möglichkeiten, die Natur zu genießen.

Zu Fuß wird der Naturpark durch das Bergische Wanderland erlebbar gemacht. Der Bergische Weg, der Bergische Panoramasteig und der Natursteig Sieg sind drei zertifizierte Qualitätswege. Ferner lässt sich die abwechslungsreiche Kulturlandschaft über 44 Tages- oder Halbtagestouren, die Bergischen Streifzüge und die Erlebniswege Sieg, kennenlernen.

Naturpark Bergisches Land
Moltkestr. 26
51643 Gummersbach,
+49 (0)2261 916310-0
info@naturpark-bl.de
www.naturparkbergischesland.de



URLAUB AN DER SIEG!

Egal ob Wandern oder Radfahren, die Naturregion Sieg hat für jeden Geschmack etwas zu bieten. Besonderes Highlight des Radwegeangebots ist der Radweg Sieg. Er führt ohne größere Steigungen ganz entspannt am Fluss entlang, sodass Sie unterwegs eine traumhafte Aussicht genießen und Ihnen immer wieder wunderschöne Rastplätze für eine Pause begegnen. Richtig auf Touren kommen Sie bei ausgedehnten Rundtouren durch Wiesen und Felder im Siegtal nördlich und südlich der Sieg: Von sportlich ambitioniert bis erlebnisreich und komfortabel – für jeden Anspruch ist etwas dabei!

Trail & Rail: Durch die perfekte Bahnanbindung sind alle Rad- und Wanderwege in der Naturregion Sieg so gut erreichbar, dass Sie getrost auf das Auto verzichten können. Das Beste: Wer über Nacht bleibt, reist mit dem Gäste-Ticket von Anfang bis Ende kostenlos mit der Bahn.

Weitere Informationen und Buchung:

www.naturregion-sieg.de/gastgeber/unterkuenfte
Naturregion Sieg
Schönecker Weg 3
51570 Windeck
+49 (0)2292 19433
info@naturregion-sieg.de





Entdecke den größten Naturpark in Nordrhein-Westfalen

Naturpark Sauerland Rothaargebirge



Foto: Tanja Evers

Steile, zerklüftete Höhen, sanft geschwungene Bergkuppen und anmutige Seen: Auf über 3.800 km² vereint der größte Naturpark Nordrhein-Westfalens wunderschöne Naturschutzgebiete mit attraktiven Freizeit- und Erholungsangeboten. Die Bruchhauser Steine, als erstes Nationales Naturmonument in NRW, das Vogelschutzgebiet Medebacher Bucht sowie der Kahle Asten im Hochheidegebiet lassen die Herzen höher schlagen. Nebenbei bietet der Naturpark mit seinen Burgen, Kirchen, Museen sowie einigen der bekanntesten Tropfsteinhöhlen Deutschlands zahlreiche Sehenswürdigkeiten.

Dabei gibt es vielerlei Wege, die Besonderheiten des Naturparks



zu entdecken. Bei einer idyllischen Naturerkundung, einer gemütlichen Radtour an den Seen, beim Ersteigen eines der zahlreichen Aussichtstürme oder einer beeindruckenden Führung unter Tage – Naturfreunde und Erholungssuchende können sich im Naturpark Sauerland Rothaargebirge auf faszinierende Erlebnisse freuen.

Besonders Familien mit Kindern bietet der Naturpark den perfekten Ausgleich zum Alltag in und mit der Natur. Zahlreiche kindgerechte Erlebniswanderwege und Lehrpfade, aber auch eine Wald-Expedition mit den Rangern des Landesbetriebes Wald und Holz NRW und den Naturparkführer*innen werden zum Abenteuer mit nachhaltig positiv prägenden Naturerlebnissen. Wer besonders aufmerksam ist, kann bei einem Besuch im Naturpark Sauerland Rothaargebirge auch seltene Tiere beobachten. Eine Begegnung mit dem imposanten Wisent in der Wisent-Welt-Wittgenstein in Bad Berleburg lässt jeden Besuch zum Highlight werden. Taucht ein in unseren Naturpark – genießt die natürliche Stille, die geschwungene Landschaft und die wunderschöne Natur.

Naturpark Sauerland Rothaargebirge e.V.
Tel. +49 (0)2974 9691838
info@naturpark-sauerland-rothaargebirge.de
www.naturpark-sauerland-rothaargebirge.de

Besuchen Sie uns auch auf Facebook und Instagram





Ausgezeichnete Wanderregion

Aber auch als Wanderregion weiß der Naturpark Sauerland Rothargebirge zu punkten. Zahlreiche Qualitätswanderwege und die zwei deutschlandweit bekannten Fernwanderwege Rothaarsteig und Sauerland-Höhenflug liefern genügend Gründe für mehrtägige Wanderreisen oder faszinierende Tagestouren. Darüber hinaus wurden die Sauerland-Wanderdörfer im Herzen der Naturparkregion nun schon zum dritten Mal als „Qualitätsregion Wanderbares Deutschland“ zertifiziert und stehen für höchsten Wandergenuss.

Wer auf knackige Wandertouren über prägnante Gebirgskämme steht und dabei noch fantastische Panoramen und zahlreiche Naturhighlights genießen möchte, ist beim Sauerland-Höhenflug genau richtig. Denn der wird auf 250 faszinierenden und gleichzeitig sportlichen Kilometern seinem Motto „Nur Fliegen ist schöner“ mehr als gerecht. Mal sanft, aber auch schon mal recht sportlich geht es über die einzelnen Etappen von Meinerzhagen und Altena im Westen bis ins hessische Korbach auf und ab. Unterwegs erwarten die Wanderer unvergessliche Eindrücke in ausgedehnten Wäldern, verwunschenen Mooren oder weiten Bergwiesen. Idyllische Örtchen laden dabei zum Verweilen ein.

www.sauerland-hoehenflug.de
www.rothaarsteig.de

HÖHENFLUG – DER KLASSIKER

250 km Wandererlebnis mit grandiosen Aussichten! Das ist der Sauerland-Höhenflug! Die Welt von oben betrachten und sich einfach frei fühlen, den Alltag hinter sich lassen.

Leistungen: 12 x ÜF, 11 x Lunchpaket, 11 x Gepäcktransfer, 1 Erlebnis-Wanderführer Sauerland-Höhenflug, örtliche Kurtaxe inkl.

Preis pro Person im DZ: ab 1049 €

WANDERREISE: HÖNNETAL

Bei dieser Wandertour auf Sauerland-Höhenflug und Sauerland-Waldroute ist Abwechslung garantiert. Entdeckt Deutschlands größte Kulturhöhle, die Balver Höhle und genießt eine Fahrt mit der Hönnetalbahn!

Leistungen: 4 x ÜF in wechselnden Landgasthöfen und Hotels, Zimmer mit Bad oder Dusche/WC, 3 x Lunchpaket, 3 x Gepäcktransfer zum nächsten Etappenziel, 1 x Wanderkarte Hönnetal pro Buchung

Preis pro Person im DZ: ab 369 € /im EZ: ab 449 €

ROTHAARSTEIG-HÖHENRAUSCH

Wandert über den Weg der Sinne und genießt einzigartige Ausblicke von den schönsten Bergen des Rothaarsteigs.

Leistungen: 5 x ÜF, Lunchpaket, Gepäcktransfer, Erlebnis Wanderführer Rothaarsteig, örtliche Kurtaxe inkl.

Preis pro Person im DZ: ab 399 €

reisewelt-sauerland.de

Weitere Informationen und Buchung:

Reisewelt Sauerland
 Poststraße 7, 57392 Schmallenberg
 Tel. +49 (0)2972 974022
info@reisewelt-sauerland.de
www.reisewelt-sauerland.de



Fühlen, riechen, hören, loslassen

Naturpark Habichtswald

Auftanken und die Seele baumeln lassen, wo geht das besser als im Naturpark Habichtswald?! Die eigene Mitte finden, richtig abschalten – mit unseren Naturparkführern zum Waldbaden, verschaffen Sie sich eine kleine Auszeit vom Alltag. Ziel ist es, das im „Hier und Jetzt“ sein zu genießen und sich im Einklang mit der Natur zu fühlen. Entdecken Sie auf dem Premiumwanderweg Habichtswaldsteig mit seinen acht Extratouren märchenhafte Laubwälder und baumlose Hochflächen, romantische Burgen und weite Blicke über Wiesen und Felder, blühende Wacholderheiden und knorrige Hutebäume, Naturdenkmale und Welterbestätten. Auf schönsten Pfaden führt er durch den Naturpark Habichtswald und verbindet diesen mit dem Naturpark Kellerwald-Edersee.



ACHTSAMKEITSWANDERUNGEN, WALDBADEN, WANDERN OHNE GEPÄCK

Weitere Informationen und Angebote zu Naturparkführungen unter: www.naturpark-habichtswald.de. Näheres zum Angebot „Wandern ohne Gepäck“ unter: www.habichtswaldsteig.de/pauschalen

Habichtswaldsteig
Hattenhäuser Weg 10–12, 34311 Naumburg
info@habichtswaldsteig.de
www.habichtswaldsteig.de

Habichtswaldsteig



Foto: Orendt

Zweckverband
Naturpark Habichtswald
Oberzwehrener Str. 103
34132 Kassel
Tel. +49 (0)561 10031111
info@naturpark-habichtswald.de
www.naturpark-habichtswald.de



**NATURPARK
HABICHTSWALD**

Märchenhaft wilder...

Naturpark Reinhardswald

Jahrhundertealte Hute-Eichen und prächtige Burgen und Schlösser bilden im größten geschlossenen Waldgebiet Hessens eine faszinierende Kulisse für einen märchenhaften Urlaub in Deutschlands Mitte. Im Reinhardswald, umgeben von den Flüssen Weser, Diemel und Fulda, thront das Dornröschenschloss Sababurg. Am Schauplatz des berühmten Grimm'schen Märchens ist Dornröschen noch heute anzutreffen. Am Fuße des Schlosses, im Tierpark Sababurg, sind u.a. Luchse, Wölfe und weiße Hirsche zu beobachten. Noch wilder wird es im Urwald Sababurg. Bis zu 600 Jahre alte Baumriesen strecken sich im ältesten Schutzgebiet Hessens gen Himmel.

Naturpark Reinhardswald e.V.
Markt 1
34369 Hofgeismar
Tel. +49 (0)5671 999222
mail@naturpark-reinhardswald.de
www.naturpark-reinhardswald.de

**NATURPARK
REINHARDSWALD**



Foto: Paavo Bläfield

LAMA-TREKKING, SURVIVAL & MEHR

Die 4-Sterne Radwege Weser-, Diemel- und Fulda-radweg, der Qualitätswanderweg Weserbergland-Weg, der Diemeltaler Schmetterlings-Steig und zahlreiche Naturpark-Rundwanderwege führen zu den schönsten Orten und Plätzen.

Unsere Naturpark-Netzwerkpartner laden zu öffentlichen Führungen ein und stehen für individuelle Touren zur Verfügung. Ob Lama-Trekking, Waldbaden oder Survivals, das Angebot ist vielfältig.

Lassen Sie sich „verführen“ im Naturpark Kellerwald-Edersee

Der Naturpark liegt im waldreichen Nordhessen und ist geprägt von ausgedehnten Buchenwäldern. Eingebettet in diese Landschaft und umgeben von steilen Hängen mit uralten Baumgestalten windet sich der Edersee. Mehrere zertifizierte Wanderwege erschließen die Region. Der Kellerwaldsteig führt, wie auch der Urwaldsteig Edersee, durch den Naturpark und den Nationalpark Kellerwald-Edersee. Für einsame Wanderungen eignet sich besonders der noch unbekanntere Lichtenfelder Panoramaweg. Zahlreiche kürzere Wanderwege laden ein, die Region kennenzulernen. Kulturelle Schätze, wie z. B. das Zisterzienserkloster Haina oder die Reste der Büraburg, lassen die ereignisreiche Geschichte der Region erahnen. Naturparkführer*innen bieten Führungen und Exkursionen zu vielen Themen an.

Foto: Paavo Bläfield © HA Hessen Agentur GmbH



RAD- UND WANDERKARTE

Kellerwaldsteig, Urwaldsteig Edersee und Lichtenfelder Panoramaweg mit Kilometrierung und Höhenprofilen. 65 Wanderparkplätze mit Rundwegen. Erhältlich in den Tourist-Informationen der Region und im Buchhandel, ISBN: 978-3-86973-189-6

Naturpark Kellerwald-Edersee
Laustraße 8, 34537 Bad Wildungen
Tel. +49 (0)5621 969460
info@naturpark-kellerwald-edersee.de
www.naturpark-kellerwald-edersee.de



Naturpark
Kellerwald-Edersee



Besuchen Sie uns auch auf Facebook
und Instagram



Foto: Heilmut Weller

WANDERN OHNE GEPÄCK AUF DEM LAHN-DILL-BERGLAND-PFAD

Leistungen: 6 x ÜF, alle Zimmer mit Dusche/Bad und WC in Hotels, Landhotels, Gasthöfen oder Pensionen, Gepäcktransport bei Hotelwechsel, Kurtaxe, Wanderkarte, ausführliche Tourenbeschreibung, Anstecknadel (Fahrkosten für öffentliche Verkehrsmittel extra)

Preis pro Person im DZ: ab 475 €
(7-Tage-Wanderreise in 5 Etappen)

Buchung:

Kleins Wanderreisen
Ruderstal 3, 35686 Dillenburg
Tel. +49 (0)2771 26800
info@kleins-wanderreisen.de
www.kleins-wanderreisen.de



Traumhaftes Wandern im Herzen Hessens

Naturpark Lahn-Dill-Bergland

Auf einer Strecke von ca. 90 km führt diese Traumroute den Wanderer von Herborn oder Dillenburg nach Marburg mitten durch den Naturpark Lahn-Dill-Bergland. Weiträumige Waldgebiete, glitzernde Wasserflächen, reizvolle Heiden, grüne Wiesen und naturnahe Felder eröffnen immer wieder neue traumhafte Perspektiven. Unvermutet auftauchende Felslandschaften, aufgelassene Steinbrüche, romantische Schlösser und lange schon verlassene Burgruinen garantieren abwechslungsreiche Wandererlebnisse.

Naturpark Lahn-Dill-Bergland
Herborner Str. 1
35080 Bad Endbach
Tel. +49 (0)2776 80115
info@lahn-dill-bergland.de
www.lahn-dill-bergland.de





Urig, sagenhaft und einzigartig

Naturpark Vulkanregion Vogelsberg



Wie ein aufgefaltetes Origamipapier liegt das junge Rotbuchenblatt in unserer Hand. Nur eine Stunde nördlich von Frankfurt am Main erstreckt sich ein lichter Buchenwald auf über 700 m ü. NN. Er ist charakteristisch für den Naturpark Vulkanregion Vogelsberg.

Wir sind auf dem Höhenrundweg unterwegs. Er ist einer von 12 zertifizierten Rundwanderwegen für Tages- oder Halbtagesausflüge, die die Schönheiten des Naturparks erschließen. Seltene Moose, das Sumpf-Veilchen oder den Schwarzen Apollofalter entdecken wir am Hochmoor im Naturschutzgebiet „Breungeshainer Heide“. Baumriesen dürfen im geschützten Wald am Wegesrand liegenbleiben und als Kinderstube für Insekten und andere Waldbewohner dienen. Auch auf den Bergmähwiesen auf der „Herchenhainer Höhe“ wächst, was anderswo vom Aussterben bedroht ist. Denn was vor über 15 Mio. Jahren als Lava aus der Erde trat und zu Basalt erstarrte, prägt die Naturlandschaft des Naturparks bis heute. Auf den meist kargen Böden gedeihen Pflanzen, die mit überdüngter Erde gar nicht zurechtkommen würden. Schafherden kümmern sich hier um die Landschaftspflege und liefern der Gastronomie das hochgelobte Vogelsberger Lammfleisch.

Liebevoll angelegt und mit viel Geduld gepflegt zeigt der Vogelsberggarten in Ulrichstein, was jahrhundertlang die Vogelsberger Kulturlandschaft ausmachte. Heilkräuter wachsen im Apothekergarten, alte Rosensorten im typischen

Bauerngarten und nebenan grasen friedlich alte Nutztierassen. Ein kleines Paradies, das rund um die Burgruine auf einem ehemaligen Vulkanschlot thront.

ROMANTISCH WANDERN

Stilvoll übernachten, essen und genießen.

Leistungen: 2 x ÜF im DZ im mod. Landhausstil, 2 x HP inkl. Aperitif, Flasche Wasser zur Begrüßung, kostenfreies Wanderkartenmaterial

Sonderpreis pro Person im DZ: 196 €

Buchung: unter dem Stichwort „Wandern 2020“

Romantik Hotel Schubert ****

Kanalstraße 12, 36341 Lauterbach

Tel. +49 (0)6641 96070

info@hotel-schubert.de, www.hotel-schubert.de



Fotos: Christina Marx / Hungen

Zweckverband Naturpark Vulkanregion Vogelsberg
www.naturpark-vulkanregion-vogelsberg.de

Naturpark-Infozentrum Hoherodskopf
Tel. +49 (0)6044 9669330

Region Vogelsberg Touristik GmbH
Am Vulkaneum 1
63679 Schotten
Tel. +49 (0)6044 966930
info@vogelsberg-touristik.de
www.vogelsberg-touristik.de



Trekking-Abenteuer

Naturpark Frankenwald



Ausgedehnte Wanderungen durch die Natur, abends am knisternden Lagerfeuer und übernachten draußen im Wald – was nach fernen Abenteuern klingt, lässt sich auch im Naturpark Frankenwald erleben: Auf künftig fünf verschiedenen Trekkingplätzen können jeweils maximal vier Zelte ihren Wald-Schlafplatz aufschlagen. Mal mit stimmungsvoller Aussicht, mal idyllisch auf einer Waldlichtung oder auch auf Stelzen. Alle Plätze sind mit unterschiedlich langen Wander- oder Radrouten zu verbinden und bieten somit eine perfekte Grundlage für puren Naturgenuss im Frankenwald.

Naturpark Frankenwald e.V., Güterstraße 18
96317 Kronach, Tel. +49 (0)9261 678242
naturpark.frankenwald@lra-kc.bayern.de
www.naturpark-frankenwald.de



EIN EINZIGARTIGES NATURERLEBNIS

Die Trekkingplätze stehen Campern jeweils für eine Nacht zur Verfügung, die Kosten liegen pro Zelt bei 10 €. Kostenfrei: eine Aussicht tief in den Frankenwald und ganz viel Ruhe!

Weitere Infos und Buchung:

FRANKENWALD TOURISMUS Service Center
Adolf-Kolping-Straße 1
96317 Kronach
Tel. +49 (0)9261 60150
www.frankenwald-tourismus.de/trekking



Foto: Frankenwald Tourismus, Sebastian Faltenbacher



Naturpark
FRANKENWALD



Foto: Andreas Hänel

WANDERN OHNE GEPÄCK – DAS HOCHRHÖN-ERLEBNIS

90 km in 7 Tagen: Die Tour verbindet die schönsten Abschnitte des Premiumwanderwegs DER HOCHRHÖNER – inklusive Rotem und Schwarzem Moor, Lange Rhön, Wasserkuppe und Milseburg, zu deren Füße ein Himmelsschauplatz liegt.

Leistungen: 6 x ÜF, tägl. Gepäcktransport, Wanderkarte, Tourenbeschreibung

Preis pro Person im DZ: 390 €, EZ-Zuschlag: 70 €, Hunde gegen Aufpreis

Buchung: unter dem Stichwort „Naturparke“ Rhön GmbH

Kompetenzzentrum Wasserkuppe
Tel. +49 (0)6654) 917120
wasserkuppe@rhoen.de
www.rhoen.de

Licht aus, Sterne an

Naturpark Hessische Rhön

Licht aus, Sterne an! So heißt es im Naturpark Hessische Rhön. Er ist Teil des länderübergreifenden UNESCO-Biosphärenreservats Rhön, das im Jahr 2014 als Internationaler Sternenpark ausgezeichnet wurde. So bietet der Naturpark rund um die Uhr einzigartige Naturerlebnisse. Denn nicht nur bei Tageslicht beeindruckt das Mittelgebirge Rhön als „Land der offenen Fernen“: Hier kann man noch natürliche Nachtlandschaften mit einem sternreichen Himmel erleben. Der Sternenpark lässt sich auf vielfältige Art erkunden – etwa bei einer Sternenführung oder auf neuen Himmelsschauplätzen. Mehr unter: www.sternenpark-rhoen.de.

Naturpark Hessische Rhön
Marienstraße 13
36115 Hilders
Tel. +49 (0)661 60067800
info@br-rhoen.de

Naturpark
Hessische Rhön





WANDERN IM HERZEN DES FICHELGEBIGES

Leistungen: 7 x Ü, Frühstücksbuffet, 4-Gang-Abendmenü, Obstteller, Bademantel, Nutzung von Sauna und Schwimmbad, 1 x geführte Wanderung, 1 x Auffahrt auf den Ochsenkopf, 2 x Lunchpaket für unterwegs, Wanderinfos und Tourenvorschläge

Preis pro Person im DZ: ab 553 €/EZ: ab 609 €

Buchung: ganzjährig

Hotel Kaiseralm GmbH, Fröbershammer 31
95493 Bischofsgrün, Tel. +49 (0)9276 800
info@kaiseralm.de, www.kaiseralm.de

AUF SCHUSTERS RAPPEN

Leistungen: 5 x ÜF, tägliches 3-Gang-Abendmenü (außer Di): 3 Hauptgerichte zur Auswahl, 1 x Begrüßungsgetränk, Vorschläge für Wanderungen ab unserem Haus, Trockenraum, 1 x Fritsch Wanderkarte pro Zimmer, reichhaltiges Frühstück, fett-reduzierte u. leichte Speisen, tägliches Lunchpaket, 1 x Eintritt für Greifvogelpark Wunsiedel, 1 x Eintritt für Felsenlabyrinth auf der Luisenburg, 1 x Eintritt für Wildpark Waldhaus Mehlmeisel

Preis pro Person im DZ: 237,50 €

Buchung: Frühjahr bis Herbst, tägliche Anreise und Verlängerung möglich:

Gasthof & Pension Waldfrieden, Inh. Edda Pöllath
Schneebergweg 7, 95682 Brand/Oberpfalz
Tel. +49 (0)9236 376, kontakt@gp-waldfrieden.de
www.gasthof-pension-waldfrieden.com

JEAN PAUL – WANDERER UND LITERAT

Wanderung auf dem 200 km langen Jean Paul Wanderweg, Teilstücke frei wählbar

Leistungen: 5 x ÜF im Fichtelgebirgsgasthof, Lunchpaket, Gepäcktransfer, Fritsch Wanderkarte

Preis pro Person im DZ: ab 419 € bei eigener Anreise

Buchung: ganzjährig

Nähere Informationen:

Tourismuszentrale Fichtelgebirge e.V.
Gablonzer Str. 11, 95686 Fichtelberg
Tel. +49 (0)9272 969030
info@tz-fichtelgebirge.de, www.fichtelgebirge.bayern

Bayerns steinreiche Ecke

Naturpark Fichtelgebirge

Entdecken Sie bei Ihren Wanderungen die ursprüngliche und herbe Schönheit des Fichtelgebirges mit seinen dunklen Fichten- und Buchenwäldern, Felsenlabyrinthen und bizarren Felsformationen. So finden Sie hier 90 % aller weltweit vorhandenen Gesteinsarten. In Mulden und Tälern sind Seen, aber auch Hochmoore zu finden, die eine geheimnisvolle Atmosphäre verbreiten. Eine Landschaft, die auf allen Wanderungen vielfältige Ansichten bietet und zum Erholen und Entdecken einlädt. Mittlerweile hat sich das Fichtelgebirge zu einem Radwegeknotten wahrhaft europäischen Ausmaßes entwickelt. Hier ist für jeden Geschmack und jede Leistungsstufe der richtige Radweg dabei.

Schönes „erfahren“ und stilvoll genießen: Die Porzellanstraße im Fichtelgebirge lädt zu Entdeckungen rund ums „Weiße Gold“ ein. Ein Besuch im Porzellanikon, dem größten Fachmuseum für Porzellan in Europa, gibt einen Einblick in die über 200 Jahre dauernde Tradition der Porzellanherstellung. Die Tourismuszentrale bietet attraktive Pauschalen zum Erkunden des Naturparks Fichtelgebirge an.

Naturpark Fichtelgebirge e.V., Jean-Paul-Str. 9
95632 Wunsiedel, Tel. +49 (0)9232 80423
Fax -809423, info@naturpark-fichtelgebirge.org
www.naturpark-fichtelgebirge.org



Überraschend vielfältig!

Naturpark Steinwald

Der Steinwald ist zwar einer der kleinsten Naturparke Bayerns, mit seinen Sehenswürdigkeiten und seiner Natürlichkeit jedoch ganz groß. Wind und Wetter haben über Jahrzehnte hinweg aus dem harten Urgestein rätselhafte Felsgestalten geformt. Besonders spektakuläre Beispiele sind der Zipfeltannenfels und der Hackelstein. Der Oberpfalzturn auf der höchsten Erhebung, der Platte, beeindruckt mit der wohl schönsten Aussicht der nördlichen Oberpfalz. Zum wahren Ge(h)nuss wird das Wandern auf den neu beschil- derten Wanderwegen und den Fernwanderwegen Goldsteig und Fränkischer Gebirgsweg, die sich an der Burgruine Weißenstein kreuzen.



ENTDECKEN, ERLEBEN UND STAUNEN

Burgruine Weißenstein, Oberpfalzturn, Zipfeltannenfels, WaldErlebnispfad Fuchsmühl, Waldhistorischer Lehrpfad, Waldhaus, Wildgehege, Burgruine Waldeck

Informationen zu Unterkünften, Veranstaltungen, Wander- und Radtouren erhalten Sie bei der

Steinwald-Allianz
Bräugasse 6, 92681 Erbendorf
Tel. +49 (0)9682 1822190
info@steinwald-allianz.de
www.steinwald-urlaub.de

Naturpark Steinwald e.V.
Marienstraße 41, 95689 Fuchsmühl
Tel. +49 (0)9634 70790-13
info@naturpark-steinwald.de
www.naturpark-steinwald.de

Foto: Elke Englmaier

Der Goldsteig verbindet

Naturparke im Bayerischen Wald

Der Bayerische Wald bildet zusammen mit dem Böhmerwald das größte zusammenhängende Waldgebiet Mitteleuropas. Flusstäler und Seen, aber auch die Bergmischwälder, die sich an den Hängen zu den über 1000 m hohen Gipfeln wie Hohenbogen, Kaitersberg, Heugstatt, Enzian oder Großer Arber ziehen, prägen den Naturpark Oberer Bayerischer Wald. Auch die Natur des Naturparks Bayerischer Wald zeigt viele interessante Seiten, von ehemaligen Steinbrüchen entlang des Pfahls über Moorflächen und Feuchtwiesen bis hin zu verlassenen Stollen und Flüsse mit seltenen Tierarten. Erwandern kann man beide Naturparke über den Goldsteig, ein Qualitätsweg und mit 660 km der längste Fernwanderweg Deutschlands.

Naturpark Bayerischer Wald e.V.
Tel. +49 (0)9922 802480
www.naturpark-bayer-wald.de

Naturpark Oberer Bayerischer Wald
Tel. +49 (0)9971 78394
www.naturpark-obw.de



UNSER TIPP

Wandern auf dem Goldsteig von Waldmünchen bis Bayerisch Eisenstein, buchbar über die Tourist-Info Waldmünchen, Tel. +49 (0)9972 30725
www.goldsteig-wandern.de

Kostenlos bestellen:

Wandermagazin Bayerischer Wald mit Fernwanderwegen, Tourentipps, Berghütten und Angeboten beim:

Tourismusverband Ostbayern e.V.
Tel. +49 (0)941 585390
www.bayerischer-wald.de



Foto: Peter Neunteufel





Aktiv in die Erdgeschichte

Naturpark Altmühltal

Tourenvielfalt für Radler und Wanderer in der Heimat des Urvogels Archaeopteryx

Zerklüftete Felstürme an den Talhängen, einsam aufragende Inselberge, Steinbrüche, in denen faszinierende Fossilien ans Licht kommen: Vielen Zeugen der Erdgeschichte begegnen Radler im Naturpark Altmühltal auf dem neuen Geo-Radweg. Vom Meteoritenkrater des Nördlinger Rieses führt die 360 km lange Strecke über die Karstlandschaft der Monheimer Alb zu den Steinbrüchen und Felsformationen um Solnhofen und weiter durch das Urdonau- und Altmühltal bis zum beeindruckenden Donaudurchbruch bei Kelheim.

Ebenso erlebnisreich wird die Tour auf vielen weiteren erstklassigen Routen, wie dem familienfreundlichen Altmühltal-Radweg oder der Tour durch das idyllische Anlautertal, dem Qualitätswanderweg Altmühltal-Panoramaweg oder den zahlreichen örtlichen Rundwegen, die für Tages- und Halbtagestouren perfekt sind. Sie führen Aktivurlauber unter anderem über sonnige Wacholderheiden, durch lichte Wälder, in geschichtsträchtige Städte – und natürlich zu genussvollen Einkehrmöglichkeiten, wo sie mit Spezialitäten aus heimischen Zutaten Energie für die nächste Etappe tanken können.

Informationszentrum Naturpark Altmühltal
Notre Dame 1, 85072 Eichstätt
Tel. +49 (0)8421 98760
Fax -987654
info@naturpark-almuehltal.de
www.naturpark-almuehltal.de



WANDERLUST IM ALTMÜHLTAL

Erholung vom Alltagsstress bei gemütlichen Wandertouren im idyllischen Anlautertal, einem Seitental der Altmühl.

Leistungen: 3 x Ü mit Altmühltaler Landfrühstücksbuffet, Begrüßungsdrink, HP, Kuchen, Wanderrucksack mit Lunchpaket, Nutzung Wellnessbereich, Leihbademantel, Parken, W-LAN u. Kurtaxe inklusive

Preis pro Person im DZ: je nach Zimmerkategorie von 288 bis 378 € (inkl. Kurtaxe)

Buchung: Hotel Dirsch GmbH, Emsing Hauptstr. 13, 85135 Titting

Tel. +49 (0)8423 1890, info@hotel-dirsch.de

SERVICE-TIPP ALTMÜHLTAL

Als regionaler Reiseveranstalter plant Natour Ihren Urlaub vielfältig & flexibel. Ob mit Rad/E-Bike oder auf Schusters Rappen: Unsere Tourenpakete mit individuell wählbaren Etappenlängen werden eigens für Sie geplant, im Reiseverlauf Ihren Wünschen angepasst oder mit Zusatzleistungen wie z.B. Leihrad versehen. Hotelwechsel erfolgt inklusive Gepäcktransfer.

Unser besonderer Tipp:

Nutzen Sie die Möglichkeit und steigen für einen Tag ins Paddelboot – Sie erleben die Natur aus einer völlig neuen Perspektive.

Buchung: NATOUR, Tel. +49 (0)9141 922929
info@natour.de, www.natour.de





Mit dem Ranger auf Tour

Naturpark Ammergauer Alpen



Der erst 2017 ins Leben gerufene Naturpark Ammergauer Alpen ist neben der im Allgäu gelegenen Nagelfluhkette einer von nur zwei deutschen Alpen-Naturparks. Mit über 2000 m hohen

Gebirgskämmen, mystischen Bergwäldern und Mooren, idyllischen Almen, naturnahen Alpenflüssen und traditionsreichen Orten wie Oberammergau, Kloster Ettal oder Schloss Linderhof verbindet der Naturpark Ammergauer Alpen eine gewachsene Kulturlandschaft mit fünf unterschiedlichen Naturräumen.

Ab April 2021 finden mehrmals pro Monat geführte Touren zu den regionalen Besonderheiten mit einem der drei Naturpark-Ranger statt. Mit Themen, wie beispielsweise zur Ammergauer Kulturlandschaft werden die bestehenden Führungen der örtlichen Botaniker, Geologen oder Biologen ergänzt. Die neuen Führungen für Groß und Klein sind kostenfrei und jeder kann mit vorheriger Anmeldung teilnehmen. Natürlich stehen die Ranger Interessierten Rede und Antwort: Wie groß ist der Naturpark Ammergauer Alpen? Was macht ihn so besonders? Welche seltenen

Naturpark Ammergauer Alpen e.V.
Ammergauer Alpen GmbH
Eugen-Papst-Str. 9a, 82487 Oberammergau
Tel. +49 (0)8822 922740
info@naturpark-ammergauer-alpen.de
www.naturpark-ammergauer-alpen.de

Tiere und Pflanzen gibt es hier? Mit Kartenmaterial und Fernglas ausgerüstet, vermitteln die Ranger alles über die unterschiedlichen Landschaften des Naturparks Ammergauer Alpen sowie deren Entstehung und haben auch den ein oder anderen Tourentipp auf Lager – selbstverständlich naturverträglich.

HANDARBEIT MIT MEHRWERT

Zupacken können und Spaß in der Natur haben. Das sind die wesentlichen Voraussetzungen, die es braucht, wenn man an den neuen Freiwilligenprojekten im Naturpark Ammergauer Alpen teilnehmen möchte. Vor allem in den Sommermonaten steht innerhalb des 227 km² großen Naturparkareals regelmäßig ein anderes Projekt auf der Agenda. Dabei werden zum Beispiel Moor- und Feuchtflächen gemäht, um den Lebensraum für seltene Tier- und Pflanzenarten zu sichern. Immer mit dabei sind natürlich Naturpark-Koordinatoren oder Ranger des Naturparks. Sie kümmern sich nicht nur um die fachgerechte Anleitung vor Ort, sondern vermitteln auch, warum die Kultur- und Naturlandschaft der Ammergauer Alpen so schützenswert ist und was ihre Einzigartigkeit ausmacht.

Teilnehmen kann jeder (ab 18 Jahren). Die Teilnahme ist kostenlos, der Nutzen unbezahlbar. Die nächsten Termine sowie Infos zur Anmeldung: www.naturpark-ammergauer-alpen.de/mitmachen





Foto: Heinz Hubel

Faszinierende Erdgeschichte im Meteoritenkrater

Unterwegs im Nationalen Geopark Ries



Vor rund 14,5 Mio. Jahren schlug ein etwa ein km großer Asteroid mit einer Geschwindigkeit von über 70.000 km pro Stunde in die Alboberfläche ein – und veränderte alles. Heute befindet sich hier der Nationale Geopark Ries mit seinem flachen, weitgehend unbewaldeten Kraterbecken und einem Durchmesser von ca. 25 km. Der Geopark Ries bietet die einzigartige Möglichkeit, dieses außergewöhnliche Kapitel

der Erdgeschichte, mit all seinen bis heute gegenwärtigen Folgen, hautnah zu erleben. Einen guten Einstieg in dieses spannende Thema

ermöglichen die Geopark Infozentren. Hier zeigen Einschlagsanimationen, wie sich die Wissenschaft heute die „kosmische Katastrophe“ von damals vorstellt. Die realen Spuren und Auswirkungen des Meteoriteneinschlags sind hervorragend in den zahlreichen Geotopen im und um den Krater zu erkennen. Besonders die sechs Erlebnis-Geotope mit Lehrpfaden veranschaulichen als „Fenster in die Erdgeschichte“ die Zerstörungskraft des Einschlags und dessen Folgen für Gestein, Landschaft und Natur. Intensiv erleben lässt sich der Geopark Ries mit den als Natur- und Landschaftsführer*innen zertifizierten Geopark Ries Führer*innen. Touren mit den Geoparkführer*innen sind individuell buchbar, eine große Auswahl wird auch zu festen Terminen angeboten. Wander- und Radelfreunden werden die Folgen der kosmischen Katastrophe auch entlang der vier Geopark Ries Themenwanderwege sowie eines Geopark Ries Radwegs erklärt. Nicht nur die durch den Einschlag entstandenen Gesteine haben den Geopark Ries zu einem Mekka für Geologen und Geotouristen gemacht. Auch der Zauber der kargen Heidelandschaft am Kraterand, die traditionell von den Herden der Wanderschäfer beweidet wird, und der Kontrast zur üppigen Vegetation im Kraterbecken ließ schon viele Besucher zum „Ries-Fan“ werden. Das Ries gilt jedoch auch als Schatzkammer der Besiedlungsgeschichte. So lassen sich zahlreiche hervorragend erhaltene Burgen, Schlösser, Kirchen und Klöster des Mittelalters entlang des ausgedehnten Wander- und Radwegenetzes entdecken.



Fotos rechts u. links: Marco Kleebauer

ermöglichen die Geopark Infozentren. Hier zeigen Einschlagsanimationen, wie sich die Wissenschaft heute die „kosmische Katastrophe“ von damals vorstellt. Die realen Spuren und Auswirkungen des Meteoriteneinschlags sind hervorragend in den zahlreichen Geotopen im und um den Krater zu erkennen. Besonders die sechs Erlebnis-Geotope mit Lehrpfaden veranschaulichen als „Fenster in die Erdgeschichte“ die Zerstörungskraft des Einschlags und dessen Folgen für Gestein, Landschaft und Natur. Intensiv erleben lässt sich der Geopark Ries mit den als Natur- und Landschafts-

GEOPARK RIES KULINARISCH

Wer von all den Entdeckungen hungrig wird, ist bei den Mitgliedern der Initiative „Geopark Ries kulinarisch“ bestens aufgehoben: Gasthäuser, Produzenten und Veredler bieten den Gästen regionalen und qualitativ hochwertigen Genuss unter dem Motto „schmecken, wo man is(s)t“.



Geopark Ries e. V.
Pflegstraße 2, 86609 Donauwörth
Tel. +49 (0)906 746030, Fax -746040
info@geopark-ries.de, www.geopark-ries.de

Naturerleben für alle

Barrierefrei durch den Naturpark Schönbuch

Der Naturpark Schönbuch befindet sich im Herzen Baden-Württembergs. Er bietet einen sehr vielschichtigen Lebensraum. Wälder in vielfältiger Ausprägung, Täler mit bunten Wiesen, Gewässer aller Art, Streuobstwiesen und Feuchtgebiete – eine abwechslungsreiche Umgebung für eine reichhaltige Tier- und Pflanzenwelt und gleichzeitig auch ein Kleinod für Wanderer und Radfahrer. Dabei kann es im Waldgebiet des Jahres 2014 durchaus sportlich zugehen, denn tiefeingeschnittene Bachläufe sorgen im Schönbuch für ein abwechslungsreiches Profil. Um die Besonderheiten des Schönbuchs für alle zugänglich zu machen, gibt es viele barrierefreie Angebote, die in einer bei der Naturparkverwaltung kostenlos erhältlichen Broschüre zusammengefasst sind.



VIER PREMIUM-WANDER-/SPAZIER-WANDERWEGE IM NATURPARK SCHÖNBUCH

Herzog-Jägerpfad Waldenbuch

Länge: 13,7 km, Höhenmeter: 230 m, Gehzeit: 4,5 Std., Teilstück barrierefrei, www.herzog-jaeger-pfad.de

Früchtetrauf/Schönbuchspitzrunde

Länge: 8 km, Höhenmeter: 132 m, Gehzeit: 2,5 Std. www.fruechtetrauf.de

Früchtetrauf/Ammerbucher Gigeleswegle

Länge: 4,8 km, Höhenmeter: 90 m, Gehzeit: 1,5 Std. www.fruechtetrauf.de

Früchtetrauf/Unterjesinger Wengertwegle

Länge: 6 km, Höhenmeter: 240 m, Gehzeit: 2 Std. www.fruechtetrauf.de

Foto: Werner Schaal

Naturpark Schönbuch
Schönbuchstr. 4, 72074 Tübingen
Tel. +49 (0)7071 6026262
naturpark.schoenbuch@rpf.bwl.de
www.naturpark-schoenbuch.de



Entdecken Sie die faszinierende Natur und Kultur

Naturpark Südschwarzwald

Der Naturpark Südschwarzwald bietet eine einzigartige Natur- und Kulturlandschaft im äußersten Südwesten Deutschlands: Berge bis fast 1.500 m Höhe, wilde Schluchten, urige Bauernhöfe, blühende Wiesen, fruchtbare Weinberge und dichte Wälder. Ob Wandern, Mountainbiken, Langlaufen, Schneeschuhwandern, Erlebnispfade erkunden oder regionale Produkte genießen: Der Naturpark Südschwarzwald präsentiert sich Ihnen mit einer breiten Palette attraktiver Angebote.

Naturpark Südschwarzwald
Haus der Natur, Dr.-Pilet-Spur 4, 79868 Feldberg
Tel. +49 (0)7676 9336-10
info@naturpark-suedschwarzwald.de
www.naturpark-suedschwarzwald.de



**Naturpark
Südschwarzwald**

Foto: S. Schröder-Esch

TREKKING SCHWARZWALD IM WANDERKREUZ DES SÜDENS

Seit 2020 gibt es im Naturpark Südschwarzwald drei Trekking-Camps entlang der Fernwanderwege Albsteig Schwarzwald und Schluchtensteig. Die Camps sind nur zu Fuß zu erreichen und verfügen über Stellplätze für bis zu drei Zelte, eine Feuerstelle und ein Toilettenhäuschen. Für 10 € pro Zelt und Nacht bieten sie Naturbegeisterten mit Zelt im Gepäck die einzigartige Möglichkeit, legal und wildtierfreundlich im Freien zu übernachten.

Infos und Buchung:

www.trekking-schwarzwald.de
www.wanderkreuz-des-suedens.de
Tel. +49 (0)7676 9336-78
kontakt@trekking-schwarzwald.de



Foto: Naturpark Soonwald-Nahe

TREKKINGCAMPS AM SOONWALDSTEIG

Die Camps: Alteburg, Ellerspring, Ochsenbaumer Höhe

Ausstattung: 5 Zeltplätze, 1 Gruppenzeltplatz, Feuerstelle, Sitzmöglichkeiten, Toilette

Buchungsgebühr: 10 € pro Zelt/Nacht, 15 € pro Gruppenzeltplatz/Nacht

Infos und Reservierungen:

www.soonwaldsteig.de, Naheland-Touristik GmbH
Bahnhofstraße 37, 55606 Kirn
Tel. +49 (0)6752 137610



Naturpark Soonwald-Nahe, Ludwigstraße 3-5
55469 Simmern, Tel. +49 (0)676 820, Fax -829662
info@soonwald-nahe.de, www.soonwald-nahe.de
www.soonwaldsteig.de

Hautnah erleben

Naturpark Soonwald-Nahe

Schon der Schinderhannes wusste sie zu schätzen, die Ruhe im wilden weiten Soonwald. Die kaum zerschnittenen Wälder sind Herzstück des Naturparks Soonwald-Nahe. Wo nur die Natur die Geräuschkulisse bildet, kann man zu sich selbst finden und Kraft tanken. Beste Voraussetzung also für eine kleine Auszeit vom Alltag. Drei Trekkingcamps mitten im Naturpark Soonwald-Nahe machen das legale Zelten im Wald möglich. Ob Wanderer auf dem Soonwaldsteig oder Familie mit Kindern – in den Camps ist jeder willkommen, der die Natur ganz nah erleben will und zu schätzen weiß. Mit nur sechs Lagerplätzen, einer Feuerstelle und einer Toilette ausgestattet sind sie naturnah konzipiert und bieten alles für ein kleines Abenteuer.



Erdgeschichte und Wildnis im Neckartal

Naturpark Neckartal-Odenwald

Tauchen Sie ein in die Vielfalt des Naturparks Neckartal-Odenwald: bunte Wälder, steile Hänge, rote Sandsteine sowie den Neckar, der seine Schleifen einmal quer durch den Naturpark zieht. Die faszinierenden Landschaftselemente lassen sich am besten zu Fuß, auf dem Rad oder im Kanu erkunden. Ein besonderes Erlebnis bietet die Margaretenschlucht in Neckargerach. Hier kann eine überwältigende Landschaft erkundet werden. Es erwarten Sie atemberaubende Sandsteinwände und die bezaubernde Atmosphäre der Schlucht, aber auch die Vielfalt von Flora und Fauna sorgen für Momente des Staunens. Infotafeln erzählen von der spannenden Entstehung dieser besonderen Schlucht.

Naturpark Neckartal-Odenwald
Kellereistraße 36
69412 Eberbach
Tel. +49 (0)6271 942275
info@np-no.de
www.naturpark-neckartal-odenwald.de



Foto: Barbara Wagner

ERLEBNISTIPP

Die Margaretenschlucht ist Teil des Qualitätswanderweg Neckarsteig, der in 9 Tagesetappen von Heidelberg nach Bad Wimpfen begangen werden kann. www.neckarsteig.de

Übernachtungstipp: Naturfreundehaus Zwingenberger Hof, im Bauwagen, Zelt oder im Gemeinschaftshaus
www.naturfreundehaus-zwingenberg.de



Klimabewusst genießen

Naturpark Saar-Hunsrück mit Nationalpark Hunsrück-Hochwald

Der länderverbindende Naturpark Saar-Hunsrück erstreckt sich mit 2.055 km² von der Mosel im Dreiländereck Deutschland, Frankreich und Luxemburg auf die Höhen des Hunsrücks. Erleben Sie authentische Erlebnisse in einer herrlichen Natur- und Kulturlandschaft mit artenreicher Flora und Fauna und kulturellen Zeugnissen der Kelten und Römer. Der TOP-Premium-Fernwanderweg Deutschlands, der Saar-Hunsrück-Steig, sowie abwechslungsreiche zertifizierte Premium-Rundwanderwege und ein gut ausgebautes Radwegenetz in den Flusstälern und Höhenzügen bieten bukolische Landschaftspanoramen und pittoreske Fernblicke zu allen Jahreszeiten.

Naturpark Saar-Hunsrück e. V., Trierer Str. 51
54411 Hermeskeil, Tel. +49 (0)6503 9214-0
info@naturpark.org, www.naturpark.org



Naturpark
Saar-Hunsrück



Premium-Wanderregion Saar-Hunsrück

Den Blick schweifen lassen, die Ruhe genießen, die Weite der Hunsrückhöhen spüren und die Stille der Natur erfahren – all das erwartet Wanderer und Naturfreunde auf dem 410 km langen Saar-Hunsrück-Steig, den 111 Traumschleifen Saar-Hunsrück und den Traumschleifen Saar-Hunsrück in der Premium-Wanderregion im Saarland und im rheinland-pfälzischen Hunsrück. Wer Tagestouren bevorzugt, hat auf dem Saar-Hunsrück-Steig oder den Traumschleifen Saar-Hunsrück die Qual der Wahl, soll es lieber ein kleiner Premium-Spazierweg sein, so findet man bei den Traumschleifen Saar-Hunsrück genau das Richtige. Auf schmalen Pfaden durchquert der Wanderer den Naturpark Saar-Hunsrück und erlebt die Stille im Nationalpark Hunsrück-Hochwald hautnah. Schroffe Felsen,



KULINARISCHE NATURPARK-WOCHEN

Kulinarisch ist der Naturpark alljährlich ein wahrer Augen- und Gaumenschmaus während der kulinarischen **Naturpark-Wochen 2021:**

Omas Küche – regionale und traditionelle Gerichte
So, 7. Februar bis So, 21. Februar

Fischfestival Saar-Hunsrück
Sa, 10. April bis So, 25. April

Naturpark-Pilzwochen
Mo, 30. August bis Fr, 29. Oktober

Kartoffeltage Saar-Hunsrück
Sa, 9. Oktober bis So, 24. Oktober

Wildwoche Saar-Hunsrück
Sa, 6. November bis So, 21. November



idyllische Bachläufe, Weinberge, imposante Waldformationen, Hochmoore oder der Wechsel zwischen tiefen Tälern und fantastischen Ausichten machen die Wege abwechslungsreich. In der Region zwischen Mosel, Rhein, Saar und Nahe gibt es einiges zu entdecken.

Wanderbüro Saar-Hunsrück
Zum Stausee 198, 66679 Losheim am See
Tel.: +49 (0)6872 9018100

www.saar-hunsrueck-steig.de
facebook.com/traumschleifensaarhunsrueck
facebook.com/saarhunsruecksteig



Foto: Mim Moser

Die Wasserregion Luxemburgs

Naturpark Öewersauer

Gepägt wird das Landschaftsbild des ersten Naturparks Luxemburgs durch den Stausee, der gleichzeitig das bedeutendste Trinkwasserreservoir des Landes ist. Rund 70 % der Bevölkerung Luxemburgs wird mit Trinkwasser aus dem Obersauerstausee versorgt. Darüber hinaus bildet dieser auch den Rahmen für ein attraktives und vor allem nachhaltiges Tourismus- und Freizeitangebot. Attraktive Strände und thematische Rundwege begeistern zahlreiche Besucher.



Foto: Nathalie Leger

Ein besonderes Highlight ist das Solarboot, welches vom 1. Mai bis zum 1. Oktober auf dem Obersauerstausee fährt und eine unvergessliche Erkundungstour ermöglicht. Im vergangenen Jahr erstrahlte dieses in einem neuen Look.



Foto: Caroline Martin

Faszinierende Einblicke in das Handwerk der Tuchweberei erhalten Sie in der Tuchfabrik, die sich im Naturparkzentrum im charmanten Esch-Sauer befindet. Die aufwendig restaurierten Maschinen treten auch heute noch bei Führungen durch das Museum in Aktion.

Einmalige Souvenirs, die in der Tuchfabrik produziert werden, sowie leckere regionale Produkte können im dazugehörigen Shop erworben werden.

Naturpark Öewersauer
15, rue de Lultzhausen
9650 Esch-sur-Sûre
LUXEMBURG
Tel. +352 89 93 31-1
info@naturpark-sure.lu
www.naturpark-sure.lu



NATURPARK
ÖEWERSAUER



Foto: Uli Fleitz



Foto: Uli Fleitz

Beeindruckende Felslandschaften des UNESCO Global Geopark-Kandidaten

Natur- & Geopark Mëllerdall

Zahlreiche Mühlen in den Fluss- und Bachtälern waren namensgebend für den Natur- & Geopark Mëllerdall, der im Osten des Großherzogtums liegt. Für die Region charakteristisch sind abwechslungsreiche Landschaften mit tief eingeschnittenen Tälern und sanft gewellten Ebenen. Beeindruckende Sandstein- und Dolomithfelsen lassen sich besonders gut auf den zahlreichen Wanderwegen sowie dem prämierten Mullerthal Trail entdecken.

Die bewaldeten und schattigen Täler beherbergen eine einzigartige Farn- und Moosflora, während auf den landwirtschaftlich genutzten Ebenen traditionelle Obstbaumwiesen mit vielen alten Obstsorten das Bild prägen. Diese werden von regionalen Produzenten zu kulinarischen Spezialitäten veredelt und eignen sich auch hervorragend als Mitbringsel. Die Region strebt eine Mitgliedschaft im internationalen Netzwerk der UNESCO Global



Natur- & Geopark Mëllerdall
8, rue de l'Auberge
6315 Beaufort
LUXEMBURG
Tel. +352 26 87 82 91-1
info@naturpark-mellerdall.lu
www.naturpark-mellerdall.lu

Geoparks an. Ein UNESCO Global Geopark nutzt sein geologisches Erbe in Verbindung mit allen anderen Aspekten des Natur- und Kulturerbes der Region, um das Bewusstsein und das Verständnis für zentrale Fragen der Gesellschaft zu fördern.



NATURPARK-ERLEBNISFÜHRER

Dieser Ratgeber begleitet Sie beim Entdecken des vielfältigen Natur- und Kulturerbes der Region und umfasst neben ausgewählten Themenwegen, Wander-, Mountainbike- und Radtouren auch Tipps für Kinder und die ganze Familie sowie eine große Übersichtskarte. Zum Preis von 14 € ist er im Online-Shop des Tourismusverbandes Region Müllerthal – Kleine Luxemburger Schweiz, in den Tourist-Infos der Region, im Buchhandel und in ausgewählten Verkaufsstellen erhältlich.



Tourismusverband Region Müllerthal –
Kleine Luxemburger Schweiz
B.P. 152, 6402 Echternach
LUXEMBURG
Tel.: +352 72 04 57-1
info@mullerthal.lu
www.mullerthal.lu | www.mullerthal-trail.lu

Entdecken Sie unter: www.naturpark.lu weitere Informationen sowie alle Veranstaltungen der drei Naturparke des Großherzogtums.



Wo die Schweiz am ursprünglichsten ist

Schweizer Pärke

Während fast hundert Jahren gab es in der Schweiz einen einzigen Park, den Schweizerischen Nationalpark in Graubünden, gegründet 1914. In den letzten zehn Jahren hat der Schweizerische Nationalpark zahlreiche Geschwister erhalten: 18 weitere Pärke befinden sich zurzeit in Betrieb oder in Errichtung und warten darauf, entdeckt zu werden.



SCHWEIZER PÄRKE

- › Schweizerischer Nationalpark, Graubünden
- › Naturpark **Beverin**, Graubünden
- › Landschaftspark **Binntal**, Wallis
- › Parc régional **Chasseral**, Bern/Neuenburg
- › Naturpark **Diemtigal**, Bern
- › Parc du **Doubs**, Jura/Neuenburg/Bern
- › Parc **Ela**, Graubünden
- › Unesco Biosphäre **Entlebuch**, Luzern
- › Naturpark **Gantrisch**, Bern/Freiburg
- › Parc naturel régional **Gruyère Pays-d'Enhaut**, Waadt/Freiburg
- › Jurapark **Aargau**, Aargau/Solothurn
- › Parc **Jura vaudois**, Waadt
- › Naturpark **Pfyn-Finges**, Wallis
- › Regionaler Naturpark **Schaffhausen**, Schaffhausen
- › Naturpark **Thal**, Solothurn
- › Biosfera **Val Müstair**, Graubünden
- › Parco **Val Calanca***, Graubünden
- › Wildnispark **Zürich Sihlwald**, Zürich
- › Naturerlebnispark **Jorat'**, Waadt

* Pärke in Errichtung, übrige Pärke in Betrieb

Zwei Pünktchen auf dem „A“

In der Schweiz ist alles ein bisschen anders. So heißen die Parke einfach „Schweizer Pärke“, mit zwei Pünktchen auf dem „A“. An diesen Namen muss man sich erst gewöhnen. Aber bald ist er einem ebenso vertraut wie die typische Dialektfärbung des Schweizer Hochdeutschen, herb und charmant zugleich.

In allen Landesteilen

Schweizer Pärke gehören zu den ursprünglichsten Natur- und Kulturlandschaften des Landes. Wir finden Pärke im Jura, in den Voralpen und den Alpen, in vier Sprachregionen der Schweiz. Es sind besonders intakte Landschaften, abseits der großen Tourismusstationen.

Kleine Weltwunder

Die Schweizer Pärke bieten Ihnen echte Naturerlebnisse, faszinierende Geschichten, Kontakte zu einer lebendigen Bevölkerung und den Genuss regionaler Spezialitäten.

Interaktive Webkarte und Schweizer Pärke App unter: www.parks.swiss



Netzwerk Schweizer Pärke
 Monbijoustrasse 61
 3007 Bern
 SCHWEIZ
 +41 (0)31 381 10 71
 info@parks.swiss
 www.parks.swiss

MACHEN

macht Schule.

Gemeinsam mit dem Verband Deutscher Naturparke setzt sich Kaufland für den Schutz einzigartiger Landschaften ein. Mit den Aktionstagen des Pädagogikprogramms „Machen macht Schule“ begeistern die langjährigen Partner Kinder für die Schönheit und Vielfalt der Natur.

Weitere Infos unter
[kaufland.de/aktionstage](https://www.kaufland.de/aktionstage)



**Machen
macht
den
Unterschied.**


Kaufland

Verband Deutscher Naturparke e. V.
Holbeinstraße 12
53175 Bonn
info@naturparke.de
www.naturparke.de
www.naturparkfotos.de



unterstützt Naturparke Deutschland